

**Открытые областные соревнования по спортивному туризму  
(дисциплины: дистанции – пешеходные)  
«Уральская гряда-2018»**

25-27 мая 2018г.

ЗОЦ «Таватуй»

**УСЛОВИЯ ПРОВЕДЕНИЯ СОРЕВНОВАНИЙ В ДИСЦИПЛИНЕ  
«ДИСТАНЦИЯ-ПЕШЕХОДНАЯ-СВЯЗКА» 3 КЛАССА (длинная). 27.05.2018 г.**

Класс дистанции — 3	Количество этапов — 6
Длина дистанции — до 6000 м.	Количество блоков — 1.
Суммарный набор высоты — 15 м.	Количество зачетных этапов по Регламенту — 5,5.
	ОКВ — 1ч. 30 мин.

**ПЕРЕЧЕНЬ ЭТАПОВ, ПАРАМЕТРЫ,  
ОБОРУДОВАНИЕ И УСЛОВИЯ ПРОХОЖДЕНИЯ**

**Старт.**

**1-й круг**

**Этап 1. Переправа по параллельным перилам. КВ = 8 мин (М), 10 мин (Ж).**

*Параметры этапа:*

Длина этапа	Расстояние от ТО1 до ОЗ (КЛ)	Расстояние от ТО2 до ОЗ (КЛ),	Высота верхней ТО2 над землей
20 м	1 м	2 м	5 м

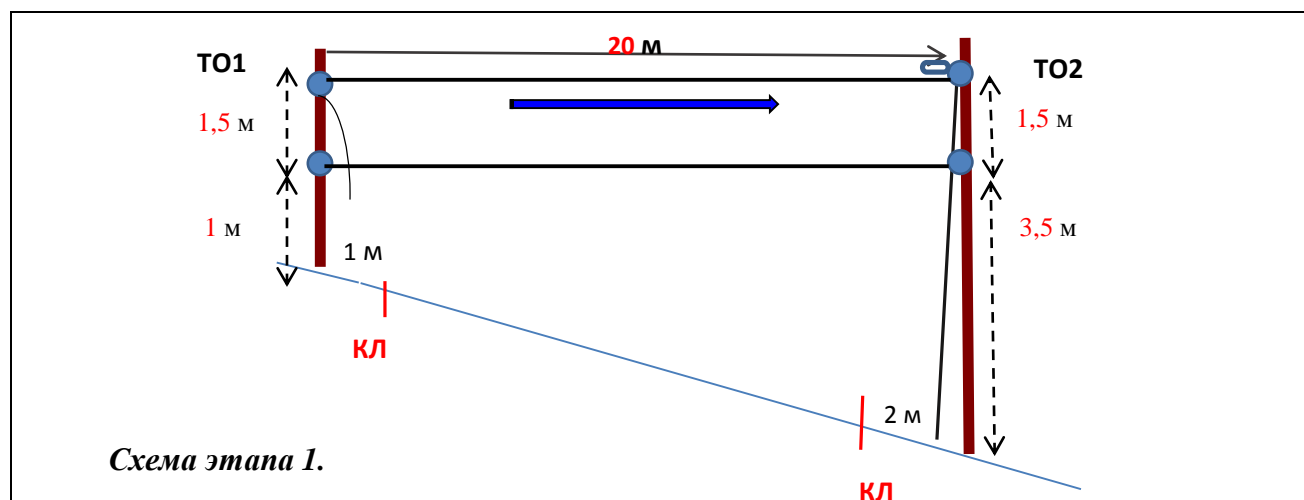
*Оборудование этапа:*

ИС - БЗ, ТО1 - горизонтальные опоры, КЛ. Двойные нижние и верхние судейские перила.

ЦС - ОЗ, ТО2- горизонтальные опоры, 1 судейский карабин на верхней, судейские отводные перила от верхней опоры ТО2.

*Действия:* Движение от ТО1 до ТО2 по п.7.8. Спуск по п.7.10.3 по отводным перилам.

*Обратное движение:* по склону.



**Блок этапов 2-3. Подъем по перилам – Спуск по наклонной навесной переправе. (блок, 1,5 б).**

**КВ на блок = 8 мин (М), 10 мин (Ж).**

**Этап 2. Подъем по вертикальным перилам.**

*Параметры этапа:*

Длина этапа	Крутизна
10 м	90°

*Оборудование этапа:*

ИС – БЗ, РЗ-КЛ. Судейские вертикальные перила

ЦС – ОЗ, ТО1 – два судейских карабина,

*Действия:* Движение первого участника по п. 7.10.2, второй по 7.11 (с жумаром).

*Обратное движение:* по ПОД по п.7.12.

**Этап 3. Спуск по наклонной навесной переправе.**

*Параметры этапа:*

Длина этапа	Крутизна	Расстояние от ТО2 до ОЗ	Высота ТО1 над землей	Высота ТО2 над землей
22 м	27°	3 м	10 м	0,5 м

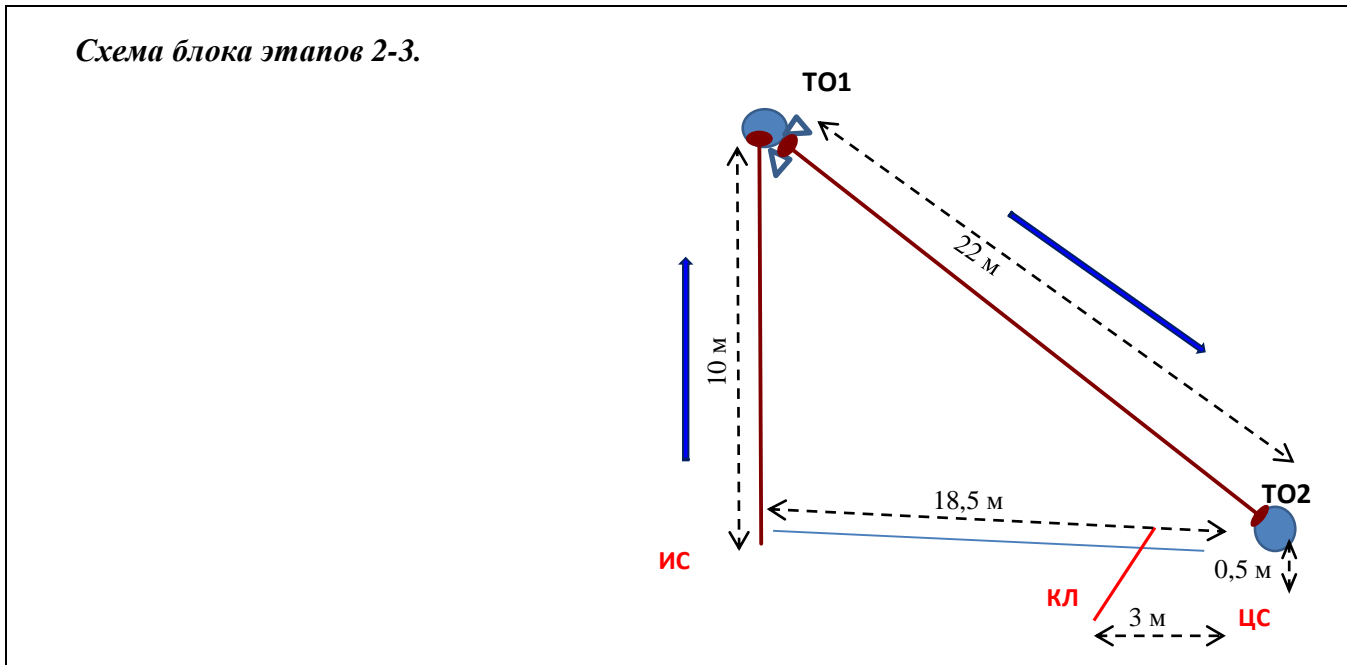
Оборудование этапа:

ИС – ОЗ. ТО1 – два судейских карабина. Судейские перила

ЦС – БЗ, КЛ- окончание ОЗ, ТО2 – горизонтальная опора.

Действия: Движение участников по п. 7.9. с ВКС

Обратное движение: Движение участника по навесной переправе вверх по п. 7.9 с самостраховкой по п.7.10.2



## 2-й круг

### Этап 4. Переправа по бревну. КВ = 6 мин (М), 8 мин (Ж).

Параметры этапа:

Длина этапа	Длина бревна	Расстояние от ТО 1 до ОЗ	Расстояние от ТО 2 до ОЗ
12 м	8 м	3,0 м	1 м.

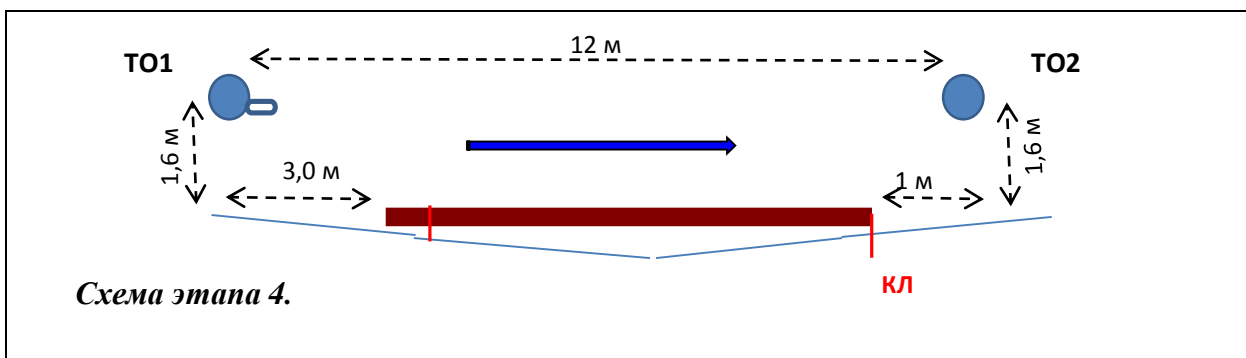
Оборудование этапа:

ИС – БЗ, ОЗ-КЛ. ТО1 – горизонтальная опора, 1- судейский карабин.

ЦС – БЗ, КЛ-окончание ОЗ. ТО2- горизонтальная опора.

Действия: Первый участник по п 7.3. Организация перил п.7.6, движение второго по 7.8, снятие перил 7.7.1. Участники преодолевают этап стоя ногами по бревну.

Обратное движение: по дну оврага.



### Этап 5. Вертикальный маятник. КВ = 3 мин.

Параметры этапа:

Длина этапа	Высота вертикального маятника
5 м	10 м.

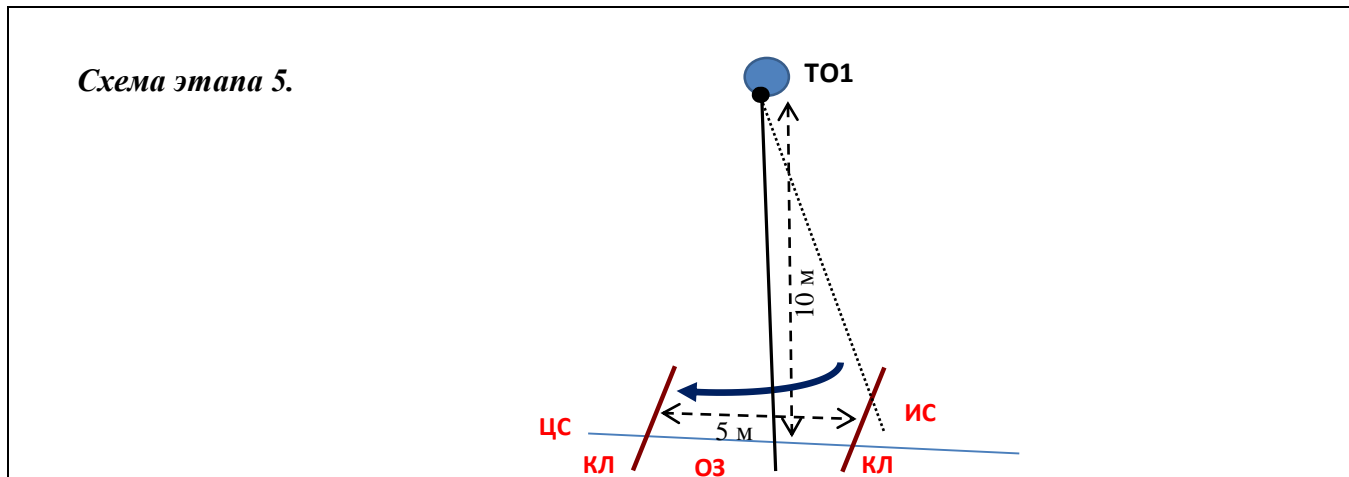
Оборудование этапа:

ИС – БЗ, ОЗ-КЛ. Судейские перила.

ЦС – БЗ, ОЗ-КЛ.

Действия: Движение по п.7.15.

Обратное движение: КОД - по нитке этапа.



### 3-й круг

#### Этап 6. Подъем по склону по перилам. КВ = 6 мин.

Параметры этапа:

Длина этапа	Крутизна склона	Высота крепления ТО над землей
25 м	до 35°	1,6 м

Оборудование этапа:

ИС- БЗ, КЛ – ОЗ.

ЦС – ОЗ. ТО1- судейский карабин. ППС-2шт.

Действия: Движение первого участника свободным лазанием по п.7.4. Организация перил 7.6. Движение второго по п.7.10.2.

Обратное движение: по п.7.10.3. нитке этапа.

**ФИНИШ.**

Начальник дистанции Спирин А.А., МС, СС1К