

**Чемпионат Свердловской области по спортивному туризму**  
**(дисциплина: дистанция – пешеходная -личная)**  
**«Уральская гряда-2018»**

25-27 мая 2018г.

ЗОЦ «Таватуй»

**УСЛОВИЯ ПРОВЕДЕНИЯ СОРЕВНОВАНИЙ В ДИСЦИПЛИНЕ**  
**«ДИСТАНЦИЯ-ПЕШЕХОДНАЯ-ГРУППА» 4 КЛАССА (короткая). 26.05.2018 г.**

Класс дистанции — 4	Количество этапов — 7
Длина дистанции — <b>1210 м.</b>	Количество блоков — 3.
Суммарный набор высоты — <b>15 м.</b>	Количество зачетных этапов по Регламенту — 6.
	ОКВ — <b>1ч 20 мин.</b>

**ПЕРЕЧЕНЬ ЭТАПОВ, ПАРАМЕТРЫ,  
 ОБОРУДОВАНИЕ И УСЛОВИЯ ПРОХОЖДЕНИЯ**

**Старт.**

*Расстояние до этапа 250 м.*

**Этап 1. Спуск по перилам. КВ = 6 мин (М), 7 мин (Ж).**

*Параметры этапа:*

Длина этапа	Крутизна склона	Высота крепления ТО над землей
35 м	до 35°	1,6 м

*Оборудование этапа:*

ИС- ОЗ, ТО1- 2- судейских карабина.

ЦС – БЗ, КЛ.

*Действия:* Организация перил 7.6. Движение по п.7.12.1 с ВКС. Снятие перил по п. 7.7.1. *Обратное движение* по нитке этапа.

*Расстояние до этапа 230 м.*

**Этап 2. Переправа по бревну. КВ = 6 мин (М), 7 мин (Ж).**

*Параметры этапа:*

Длина этапа	Длина бревна	Расстояние от ТО 1 до ОЗ	Расстояние от ТО 2 до ОЗ
12 м	8 м	3,0 м	1 м.

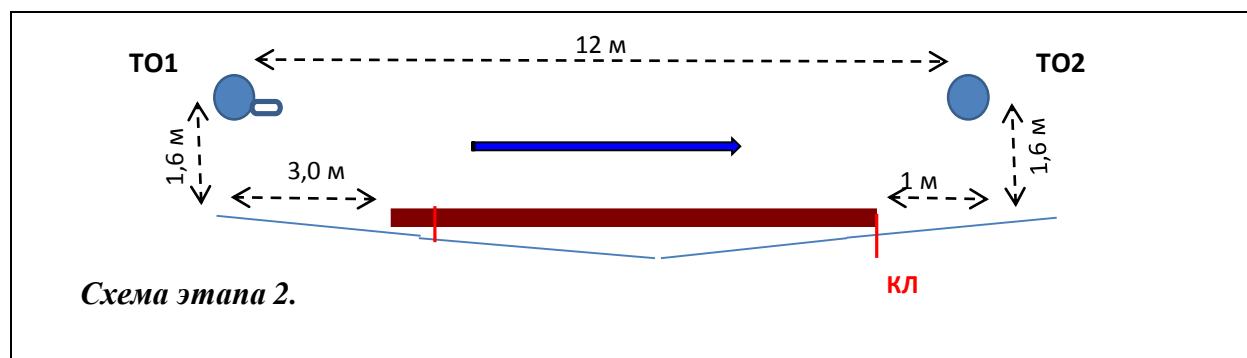
*Оборудование этапа:*

ИС – БЗ, ОЗ-КЛ. ТО1 – горизонтальная опора, 1- судейский карабин.

ЦС – БЗ, КЛ-окончание ОЗ. ТО2- горизонтальная опора.

*Действия:* Первый участник по п 7.3. Организация перил п.7.6, движение остальных по 7.8, снятие перил 7.7.1. Участник преодолевает этап стоя ногами по бревну.

*Обратное движение:* по дну оврага.



*Расстояние до этапа 20 м.*

**Блок этапов 3-5. Навесная переправа – Спуск по перилам – Вертикальный маятник. (блок.1,5 б). КВ на блок = 8 мин(М), 10 мин (Ж).**

Блок участники проходит в следующем порядке:

- 1) Первый участник переходит по дну оврага, движение не регламентировано. Поднимается на ТО2 по п. 7.10. Закрепляет перила этапа 3 и проходит этапы 4 и 5.
- 2) Нагружать ТО2 может только один человек.
- 3) Этап 3 могут пройти 3 участника.

### **Этап 3. Навесная переправа.**

*Параметры этапа:*

Длина этапа	Расстояние от ТО1 до ОЗ (КЛ)	Высота ТО2 от земли,
20 м	1 м	5 м

*Оборудование этапа:*

ИС - БЗ, ТО1 - горизонтальная опора на высоте 1,6 м., 1 - судейский карабин КЛ.

ЦС - ОЗ, ТО2- 2 судейских карабина. Подводные судейские перила на ТО2.

*Действия:* Движение по подводным перилам по п 7.10 для первого, Организация перил п. 7.6, Движение остальных по п.7.9. Снятие перил по п 7.7.1. с ТО2, или из БЗ этапов 4 или 5.

*Обратное движение:* по ПОД и нитке этапа.

### **Этап 4. Спуск по перилам (в заданную зону).**

*Параметры этапа:*

Длина этапа	Крутизна склона	Высота крепления ТО над землей
5 м	90°	5 м

*Оборудование этапа:*

ИС- ОЗ, ТО1- 2- судейских карабина.

ЦС – БЗ, КЛ.

*Действия:* Организация перил по п. 7.6, движение участников по п.7.12 с ВКС, снятие перил не производится, перила используются на этапе 5. Обратное движение: ПОД по п. 7.10.

### **Этап 5. Переправа методом «вертикальный маятник».**

*Параметры этапа:*

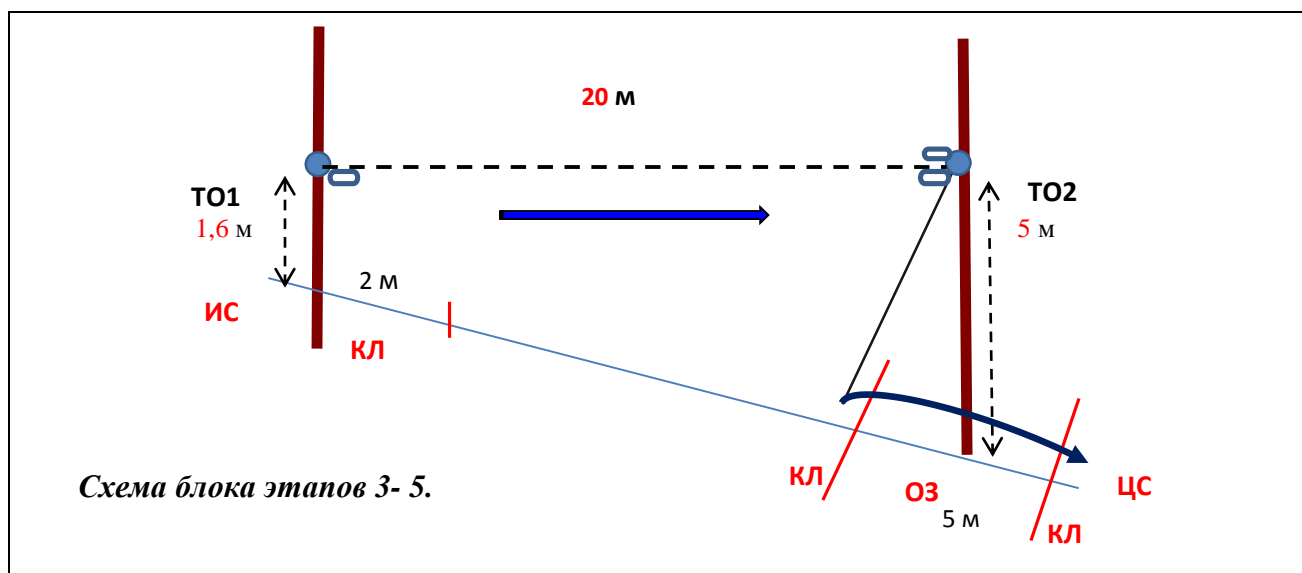
Длина этапа	Крутизна склона	Высота крепления ТО над землей
5 м	90°	5 м

*Оборудование этапа:*

ИС – БЗ, ОЗ-КЛ. Перила, наведенные при прохождении этапа 4.

ЦС – БЗ, ОЗ-КЛ.

*Действия:* движение участников по п.7.15, снятие перил по п.7.7.1. Обратное движение: КОД по нитке этапа или ПОД на ТО2 по п. 7.10.



Расстояние до этапа 60 м.

**Этап 6. Переправа по параллельным перилам. КВ = 10 мин (М), 12 мин (Ж).**

Этап участники проходят в следующем порядке:

1. Первый участник поднимается на ТО2 по подводным перилам закрепляет конец страховочных перил этапа 6 и переправляется по навесной переправе по п 7.9.
2. Остальные по условиям этапа 6.
3. Этап 6 могут пройти 3 участника.
4. Нагрузка на ТО2 - не более одного человека.

Параметры этапа:

Длина этапа	Расстояние от ТО1 до ОЗ (КЛ)	Расстояние от ТО2 до ОЗ (КЛ),	Высота верхней ТО2 над землей
20 м	1 м	2 м	5 м

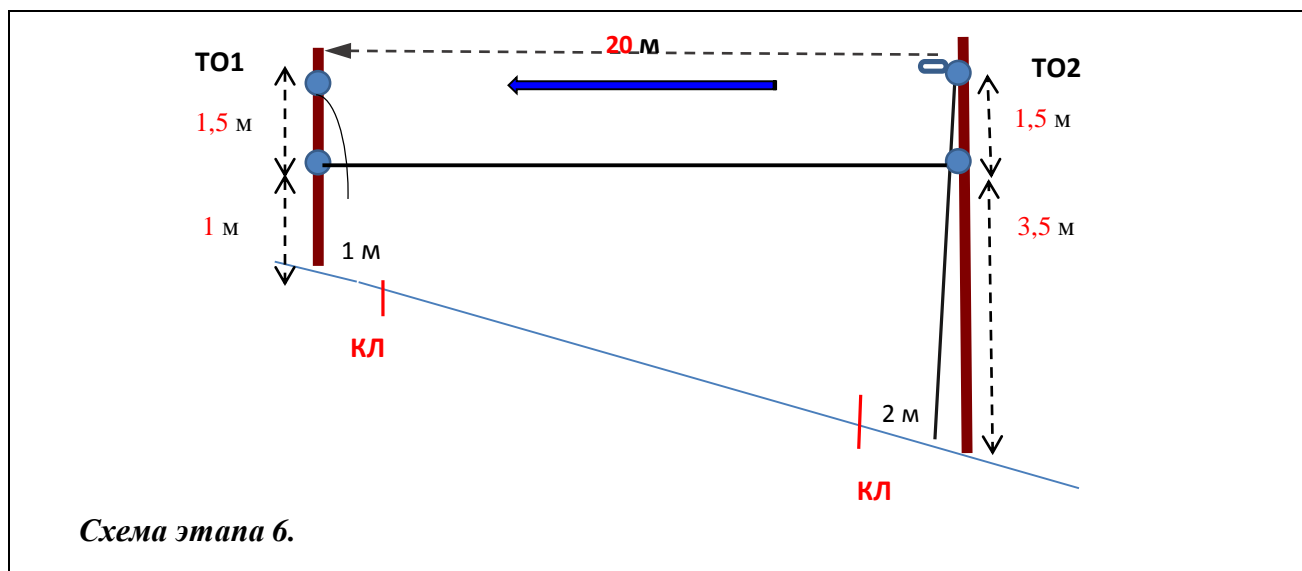
Оборудование этапа:

ИС - ОЗ, ТО2 - горизонтальные опоры, судейский карабин на верхней опоре, судейские подводные перила к верхней опоре ТО2.

ЦС - БЗ, ТО1- горизонтальные опоры, КЛ. Двойные нижние судейские перила.

Действия: 1 участник поднимается на ТО2 по подводным перилам по 7.10.2, закрепляет конец страховочных перил этапа 6 и переправляется по навесной переправе по п 7.9. Организация перил 7.6. Остальные участники: подъем по подводным перилам на ТО2 по 7.10.2, движение от ТО2 до ТО1 по п.7.8. Снятие перил по п.7.7.1. с ТО1.

Обратное движение: по дну оврага и ПОД.



Расстояние до этапа 210 м.

**Блок этапов 7-8. Подъем по наклонной навесной переправе – Спуск по наклонной навесной переправе. (блок, 1,5 б). КВ на блок = 8 мин(М), 10 мин (Ж).**

**Этап 7. Подъем по наклонной навесной переправе.**

Параметры этапа:

Длина этапа	Крутизна	Расстояние от ТО3 до ОЗ	Высота ТО1 над землей	Высота ТО2 над землей
13 м	60°	2 м	1 м	10 м

Оборудование этапа:

ИС – БЗ. ОЗ-КЛ. ТО3- горизонтальная опора. Двойные судейские перила.

ЦС – ОЗ. ТО2 – два судейских карабина.

Действия: Движение первого участника по п. 7.9 с самостраховкой по 7.10.2. Остальные по 7.9.4 с ВКС

Обратное движение: по подводным перилам с ТО2.

**Этап 8. Спуск по наклонной навесной переправе.**

Параметры этапа:

Длина этапа	Крутизна	Расстояние от ТО1 до ОЗ	Высота ТО1 над землей	Высота ТО2 над землей
22 м	30°	3 м	0,5 м	10 м

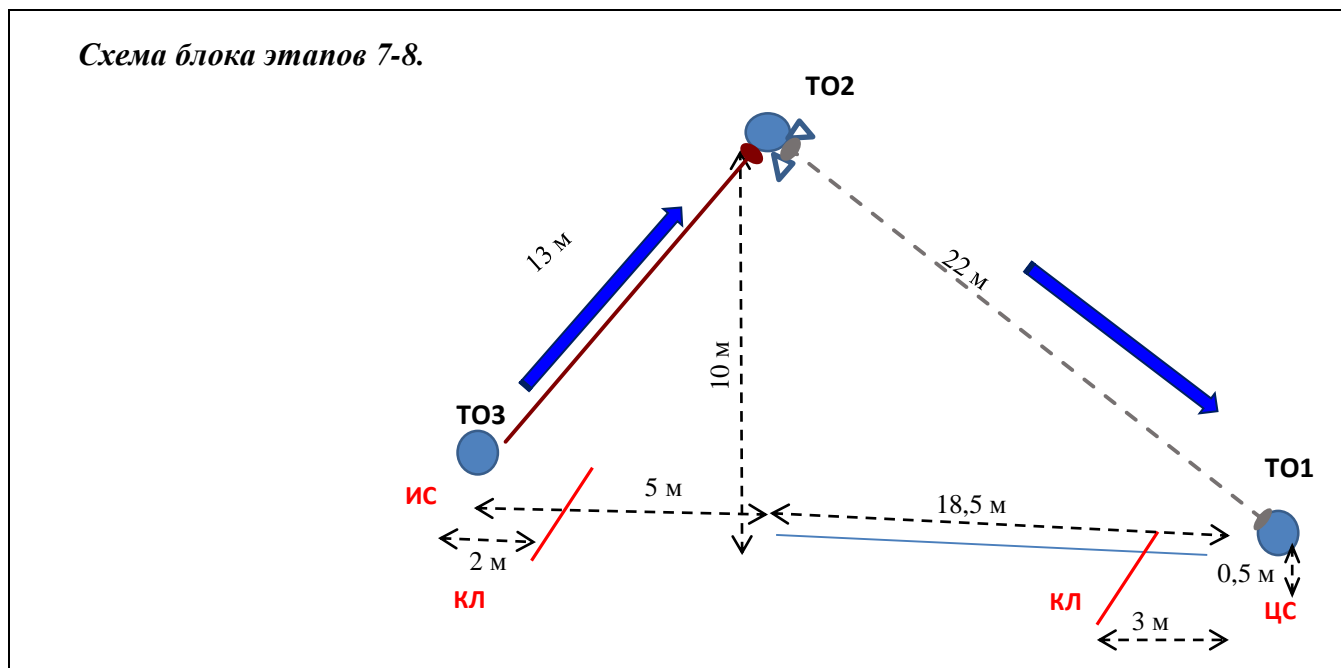
*Оборудование этапа:*

ИС – ОЗ, ТО2 – два судейских карабина

ЦС – БЗ, КЛ- окончание ОЗ, ТО1 – горизонтальная опора.

*Действия:* Спуск первого участника с ТО2 по п. 7.12 с ВКС, Организация перил п.7.6, остальные по п. 7.9 с ВКС. Снятие перил по 7.7.1.

*Обратное движение:* по КОД, далее на ТО2 по судейским перилам по п.7.10.



*Расстояние до финиша - 440 м.*

**ФИНИШ.**

Начальник дистанции Спирин А.А., МС, СС1К