

Чемпионат Свердловской области по спортивному туризму
(дисциплина: дистанция – пешеходная -личная)
«Уральская гряда-2018»

25-27 мая 2018г.

ЗОЦ «Таватуй»

УСЛОВИЯ ПРОВЕДЕНИЯ СОРЕВНОВАНИЙ В ДИСЦИПЛИНЕ
«ДИСТАНЦИЯ-ПЕШЕХОДНАЯ» 4 КЛАССА(короткая). 26.05.2018 г.

Класс дистанции — 4	Количество этапов — 7
Длина дистанции — 1210 м.	Количество блоков — 3.
Суммарный набор высоты — 15 м.	Количество зачетных этапов по Регламенту — 7.
	ОКВ — 60 мин.

ПЕРЕЧЕНЬ ЭТАПОВ, ПАРАМЕТРЫ,
ОБОРУДОВАНИЕ И УСЛОВИЯ ПРОХОЖДЕНИЯ

Старт.

Расстояние до этапа - 250м.

Блок этапов 1-2-3. Подъем — Спуск по перилам - Подъем по перилам. (блок, 1,5 б). («Соло»)

КВ на блок = 8 мин.

Этап 1. Подъем по склону свободным лазанием.

Параметры этапа:

Длина этапа	Крутизна склона	Высота крепления ТО над землей	ППС 2 шт.
35 м	до 35°	1,6 м	1,6 м.

Оборудование этапа:

ИС- БЗ, КЛ – ОЗ, ППС -2 шт.

ЦС – ОЗ. ТО1- судейский карабин. Судейские перила.

Действия: Подъем свободным лазанием через 2 ППС, организация перил 7.6.

Этап 2. Спуск по склону по перилам.

Параметры этапа:

Длина этапа	Крутизна склона	Высота крепления ТО над землей
35 м	до 35°	1,6 м

Оборудование этапа:

ИС- ОЗ, ТО1- судейский карабин.

ЦС – БЗ, КЛ.

Действия: Организация перил 7.6. Движение по п.7.10.3. Снятие перил не производится. *Обратное движение* по нитке этапа.

Этап 3. Подъем по склону по перилам.

Параметры этапа:

Длина этапа	Крутизна склона	Высота крепления ТО над землей
35 м	до 35°	1,6 м

Оборудование этапа:

ИС- БЗ, КЛ – ОЗ.

ЦС – ОЗ. ТО1- судейский карабин. Перила, наведенные на этапе 2.

Действия: Движение по п.7.10.2. *Обратное движение:* по п.7.10.3.

Расстояние до этапа - 230м.

Этап 4. Переправа по бревну. КВ = 5 мин (М), 7 мин (Ж).

Параметры этапа:

Длина этапа	Длина бревна	Расстояние от ТО 1 до ОЗ	Расстояние от ТО 2 до ОЗ
12 м	8 м	3,0 м	1 м.

Оборудование этапа:

ИС – БЗ, ОЗ-КЛ. ТО1 – судейский карабин.

ЦС – БЗ, КЛ-окончание ОЗ. ТО2- горизонтальная опора.

Действия: Организация перил п.7.6, движение по 7.14.1, снятие перил 7.7.1. Участник преодолевает этап стоя ногами по бревну.

Обратное движение: по дну оврага.

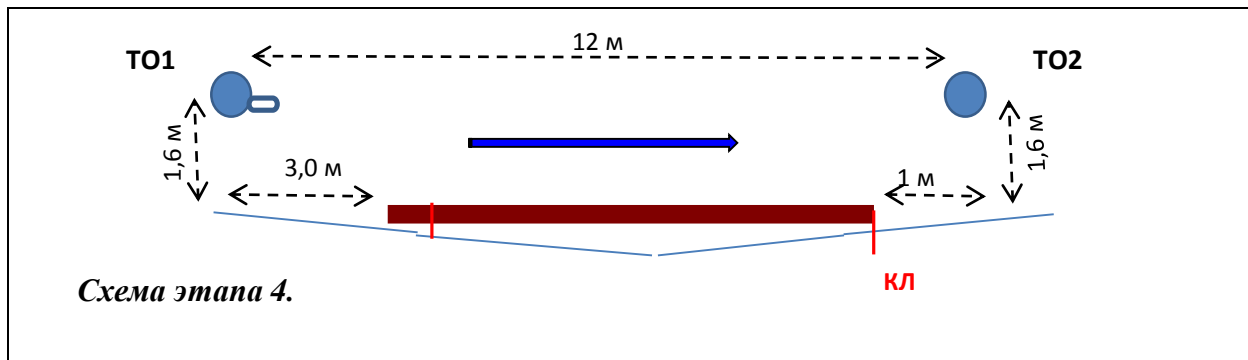


Схема этапа 4.

Расстояние до этапа - 20м.

Этап 5. Навесная переправа. (5 класс. 1,5 б). КВ = 10 мин (М), 12 мин (Ж).

Этап участник проходит этап в следующем порядке:

- 1) Перед началом работы на этапе участник закрепляет перила на ЦС, на ТО1, и переходит на ИС этапа по склону.
- 2) Используя подводные судейские перила, поднимается по 7.10.2, на ТО2.
- 3) Организует перила на ТО2 и переправляется по навесной переправе на ТО1.

Параметры этапа:

Длина этапа	Расстояние от ТО1 до ОЗ (КЛ)	Высота ТО2 от земли,
20 м	1 м	5 м

Оборудование этапа:

ИС - ОЗ, ТО2- 2 судейских карабина. Подводные судейские перила на ТО2.

ЦС - БЗ, ТО1 - горизонтальная опора на высоте 1,6 м., 1 - судейский карабин, КЛ.

Действия: Движение по подводным перилам по п 7.10.2 на ТО2, организация перил п. 7.6, движение по п.7.9.Снятие перил по п 7.7.1.

Обратное движение: по ПОД и нитке этапа.

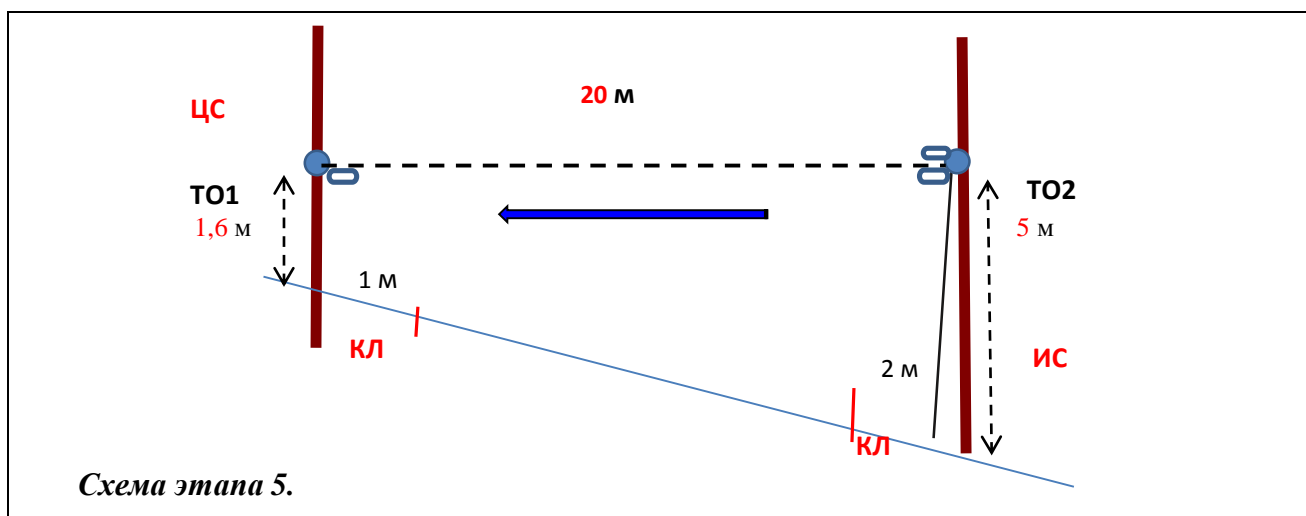


Схема этапа 5.

Расстояние до этапа - 60м.

Этап 6. Переправа по параллельным перилам. (5 класс. 1,5 б). КВ = 10 мин (М), 12 мин (Ж).

Этап участник проходит в следующем порядке:

- 1) Перед началом работы на этапе участник закрепляет верхние перила на ТО1 и переправляется на ИС этапа по перилам судейской навесной переправы, и подводным перилам к верхней опоре ТО2.

Параметры этапа:

Длина этапа	Расстояние от ТО1 до ОЗ (КЛ)	Расстояние от ТО2 до ОЗ (КЛ),	Высота верхней ТО2 над землей
20 м	1 м	2 м	5 м

Оборудование этапа:

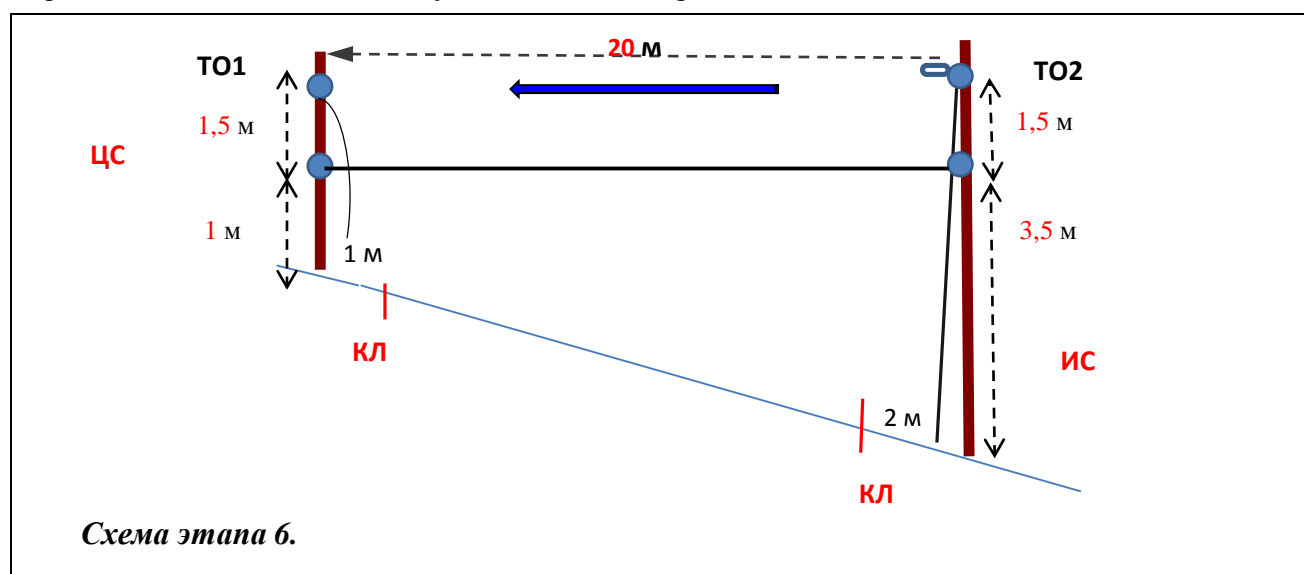
ИС - ОЗ, ТО2 - горизонтальные опоры, 1 судейский карабин на верхней опоре, судейские подводные перила к верхней опоре ТО2.

ЦС - БЗ, ТО1- горизонтальные опоры, КЛ. Двойные нижние судейские перила.

Действия: Движение от ТО1 до ТО2 по п.7.9, и 7.10.2 по подводным перилам. Организация перил 7.6.

Движение от ТО2 до ТО1 по п.7.8. Снятие перил по п.7.7.1.

Обратное движение: по склону и подводным перилам с ТО2 по 7.10.3, 7.10.2



Расстояние до этапа - 210м.

Блок этапов 7-8. Подъем по наклонной навесной переправе – Спуск по наклонной навесной переправе. (блок, 1,5 б). КВ на блок = 8 мин(М), 10 мин (Ж).

Этап 7. Подъем по наклонной навесной переправе.

Параметры этапа:

Длина этапа	Крутизна	Расстояние от ТО1 до ОЗ	Высота ТО1 над землей	Высота ТО2 над землей
15 м	40°	2 м	1 м	10 м

Оборудование этапа:

ИС – БЗ. ОЗ-КЛ. ТО3- горизонтальная опора. Двойные судейские перила.

ЦС – ОЗ. ТО2 – два судейских карабина.

Действия: Движение участника по п. 7.9 с самостраховкой по 7.10.2.

Обратное движение: по подводным перилам с ТО2, по 7.10.

Этап 8. Спуск по наклонной навесной переправе.

Параметры этапа:

Длина этапа	Крутизна	Расстояние от ТО1 до ОЗ	Высота ТО1 над землей	Высота ТО2 над землей
22 м	27°	3 м	0,5 м	10 м

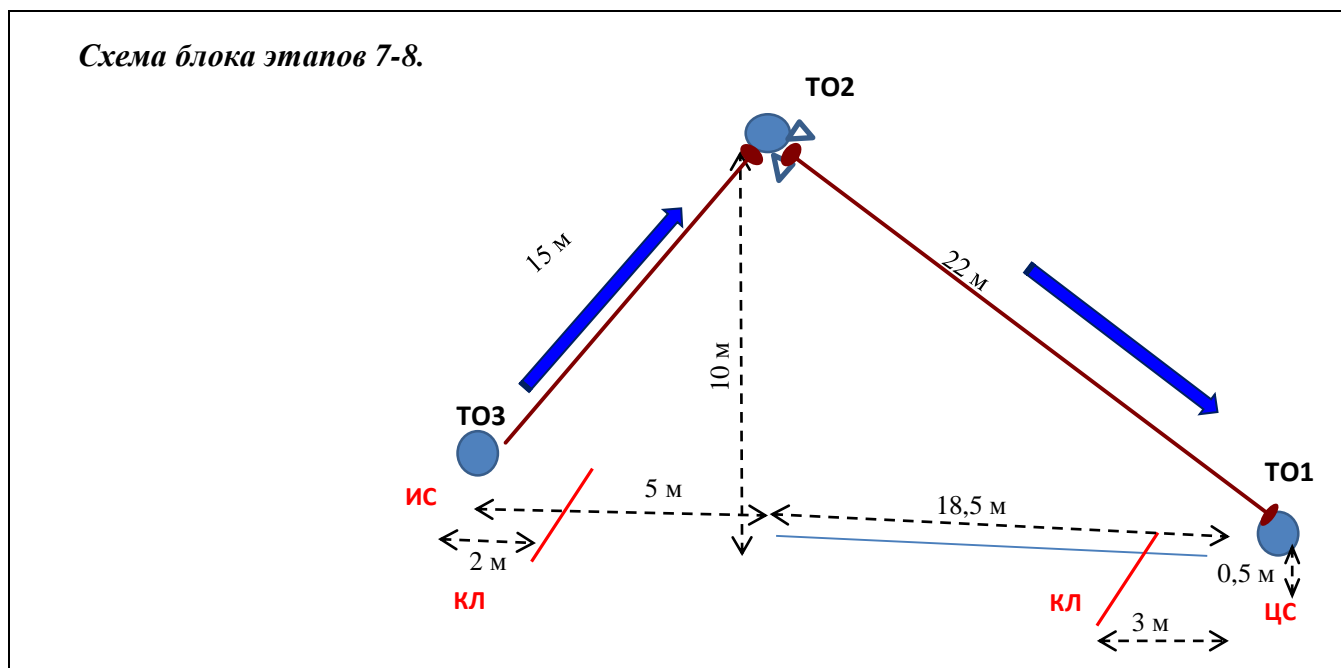
Оборудование этапа:

ИС – ОЗ, ТО2 – два судейских карабина, двойные судейские перила

ЦС – БЗ, КЛ- окончание ОЗ, ТО1 – горизонтальная опора.

Действия: Организация страховочных перил по п 7.6. Движение участника по п. 7.9, п.7.10.3. Снятие страховочных перил по 7.7.1.

Обратное движение: Движение участника по своей навесной переправе вверх по п. 7.9 с самостраховкой по п.7.10.2



Расстояние до финиша – 440 м.

ФИНИШ.

Начальник дистанции Спирин А.А., МС, СС1К