

**Чемпионат Свердловской области по спортивному туризму
(дисциплины: дистанции – пешеходные)
«Уральская гряда-2018»**

25-27 мая 2018г.

ЗОЦ «Таватуй»

**УСЛОВИЯ ПРОВЕДЕНИЯ СОРЕВНОВАНИЙ В ДИСЦИПЛИНЕ
«ДИСТАНЦИЯ-ПЕШЕХОДНАЯ-СВЯЗКА» 4 КЛАССА (длинная). 27.05.2018 г.**

Класс дистанции — 4	Количество этапов — 9
Длина дистанции — до 8000 м.	Количество блоков — 2.
Суммарный набор высоты — 15 м.	Количество зачетных этапов по Регламенту — 7.
	ОКВ — 2ч. 10 мин.

**ПЕРЕЧЕНЬ ЭТАПОВ, ПАРАМЕТРЫ,
ОБОРУДОВАНИЕ И УСЛОВИЯ ПРОХОЖДЕНИЯ**

Старт.

1-й круг

Блок этапов 1-2-3. Подъем по наклонной навесной переправе – Спуск - Вертикальный маятник. (блок, 1,5 б). КВ на блок = 8 мин (М), 10 мин (Ж).

Блок этапов проходится в следующем порядке: Сбор связки в РЗ этапа 1.

1. Первый участник проходит этап 1 согласно условиям.
2. Первый участник организует перила этапа 2 на ТО2 и спускается по ним в БЗ (ИС этапа 3) по п.7.12.с ВКС.
3. Первый участник проходит этап 3 согласно условиям
4. Второй участник проходит этапы 1-2-3 по условиям.

Этап 1. Подъем по навесной переправе.

Параметры этапа:

Длина этапа	Крутизна	Расстояние от ТО2 до ОЗ	Высота ТО1 над землей	Высота ТО2 над землей
22 м	27°	3 м	0,5 м	10 м

ИС – БЗ, ОЗ-КЛ, ТО1 – горизонтальная опора, двойные судейские перила.

ТО2 – ОЗ, два судейских карабина.

Действия: Движение первого участника по судейским перилам по 7.9, 7.10.2, второго участника по п 7.9, с ВКС по 7.9.4.

Обратное движение: по п.7.9 с ВКС по п.7.9.4

Этап 2. Спуск в заданную зону.

Параметры этапа:

Длина этапа	Крутизна	Высота ТО2 над землей
11 м.	90°	10 м.

Оборудование:

ИС – ОЗ, 2 судейских карабина. Перила обратного движения.

ЦС – БЗ (в 2,5 м от оси вертикального спуска)

Действия: Организация перил по п.7.6. Движение по п.7.10 с ВКС по п.7.12 с попаданием на ИС этапа 3. Снятие перил не производится.

Обратное движение: по п.7.10 по ПОД до ТО2.

Этап 3. Вертикальный маятник.

Параметры этапа:

Длина этапа	Высота ТО2 над землей
5 м	10 м

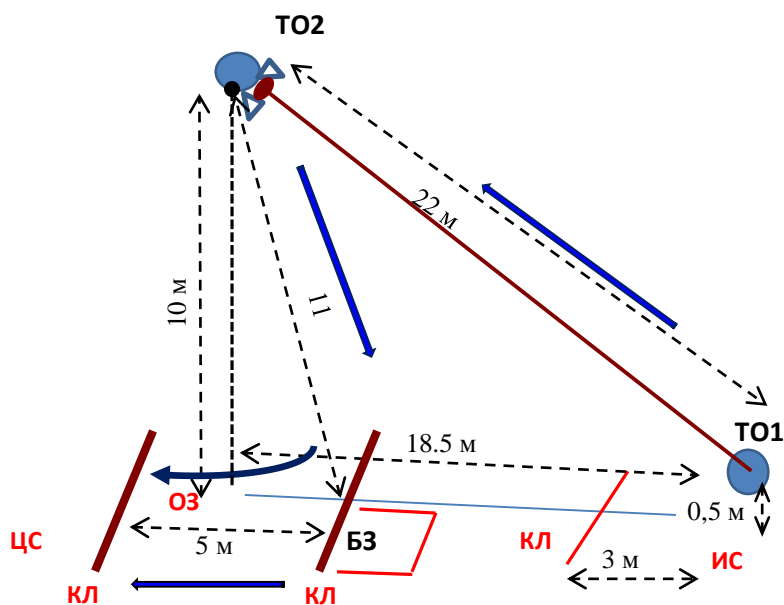
Оборудование этапа:

ИС – БЗ, ОЗ-КЛ(бревно).

ЦС – БЗ, ОЗ-КЛ(бревно).

Действия: Используются свои перила этапа 2. Движение участников по п.7.15.6. Снятие перил по п.7.7.1.

Схема блока этапов 1-2-3.



Обратное движение: КОД.

2-й круг

Этап 4. Подъем по склону. КВ на блок = 5 мин.

Параметры этапа:

Длина этапа	Крутизна склона	Высота крепления ТО над землей	ППС 2 шт.
35 м	до 35°	1,6 м	1,6 м.

Оборудование этапа:

ИС- БЗ, КЛ – ОЗ, ППС -2 шт.

ЦС – ОЗ. ТО1- судейский карабин.

Действия: Движение первого участника свободным лазанием по п.7.4. Движение второго по п.7.11 с ВКС.

Обратное движение: по п.7.10.3. нитке этапа.

Этап 5. Переправа по параллельным перилам. КВ = 8 мин (М), 10 мин (Ж).

Этап участники проходят в следующем порядке:

Перед началом работы на этапе участники закрепляют перила на ТО1 (верхние) и после этого переходят на ИС этапа: по склону, далее по подводным перилам по 7.10.2.

Параметры этапа:

Длина этапа	Расстояние от ТО1 до ОЗ (КЛ)	Расстояние от ТО2 до ОЗ (КЛ),	Высота верхней ТО2 над землей
20 м	1 м	2 м	5 м

Оборудование этапа:

ИС - ОЗ, ТО2 - горизонтальные опоры, 1 судейский карабин на верхней опоре, судейские подводные перила к верхней опоре ТО2.

ЦС - БЗ, ТО1- горизонтальные опоры, КЛ. Двойные нижние судейские перила.

Действия: Организация перил 7.6. Движение от ТО2 до ТО1 по п.7.8. Снятие перил по п.7.7.1.

Обратное движение: по дну оврага.

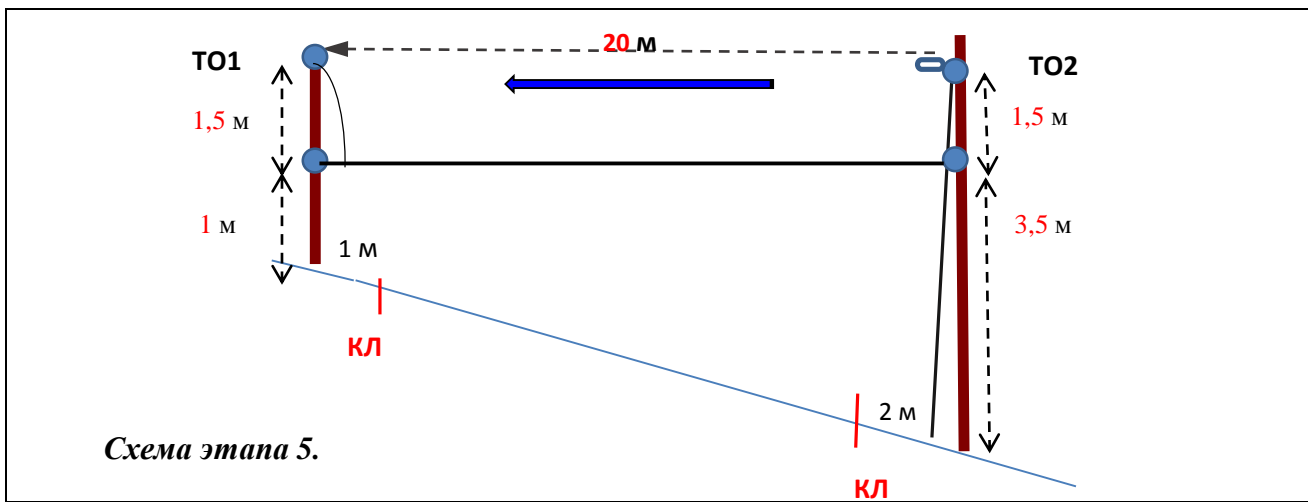


Схема этапа 5.

3-й круг

Этап 6. Переправа по бревну. КВ = 5 мин (М), 7 мин (Ж).

Параметры этапа:

Длина этапа	Длина бревна	Расстояние от ТО 1 до ОЗ	Расстояние от ТО 2 до ОЗ
12 м	8 м	3,0 м	1 м.

Оборудование этапа:

ИС – БЗ, ОЗ-КЛ. ТО1 – Судейский карабин.

ЦС – БЗ, КЛ-окончание ОЗ. ТО2- горизонтальная опора.

Действия: Первый участник по п 7.3. Организация перил п.7.6, движение второго по 7.8, снятие перил 7.7.1. Участники преодолевают этап стоя ногами по бревну.

Обратное движение: по дну оврага.

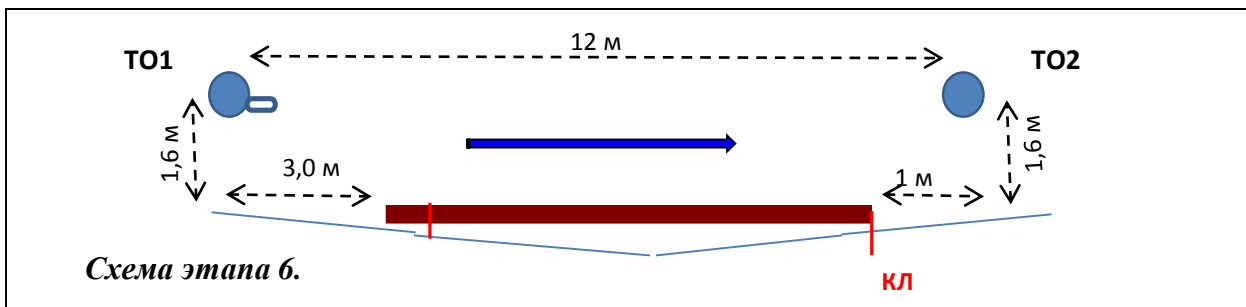


Схема этапа 6.

Этап 7. Навесная переправа. КВ = 8 мин (М), 10 мин (Ж).

Этап участники проходят в следующем порядке:

Перед началом работы на этапе участники закрепляют перила на ТО1 и после этого переходят на ИС этапа: по склону, далее по подводным перилам по 7.10.2.

Параметры этапа:

Длина этапа	Расстояние от ТО1 до ОЗ (КЛ)	Высота ТО2 от земли,
20 м	1 м	5 м

Оборудование этапа:

ИС - БЗ, ТО1 - горизонтальная опора на высоте 1,6 м., 1 - судейский карабин КЛ.

ЦС - ОЗ, ТО2- 2 судейских карабина. Подводные судейские перила на ТО2.

Действия: Движение по подводным перилам по п 7.10.2, Организация перил п. 7.6, Движение по п.7.9. Снятие перил по п 7.7.1.

Обратное движение: по ПОД и нитке этапа.

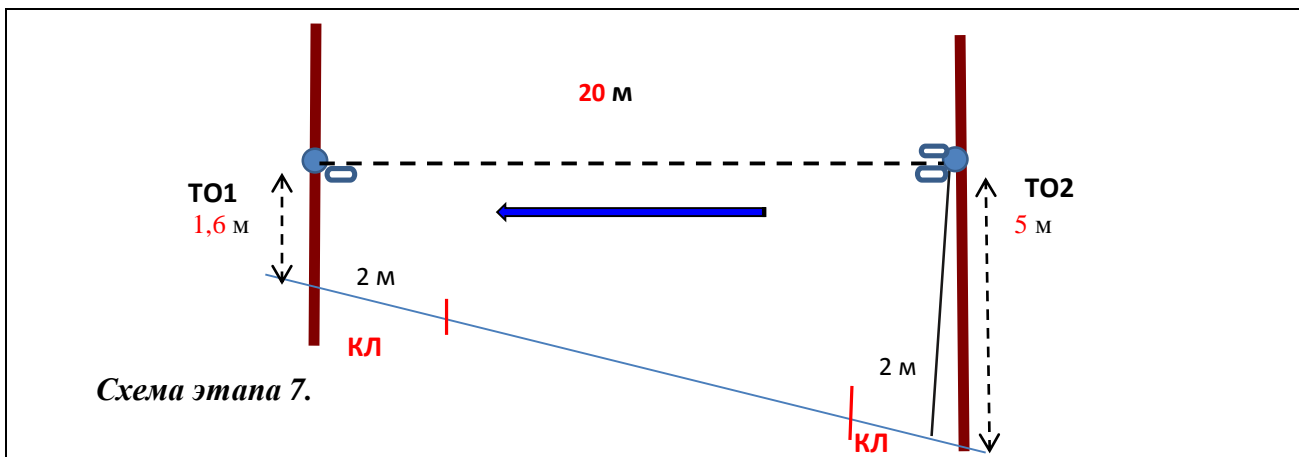


Схема этапа 7.

4-й круг

Блок этапов 8-9. Подъем по наклонной навесной переправе – Спуск по наклонной навесной переправе. (блок.1,5 б). КВ на блок = 8 мин (М), 10 мин (Ж).

Этап 8. Подъем по наклонной навесной переправе.

Параметры этапа:

Длина этапа	Крутизна	Расстояние от ТО1 до ОЗ	Высота ТО1 над землей	Высота ТО2 над землей
15 м	45°	2 м	1 м	10 м

Оборудование этапа:

ИС – БЗ. ОЗ-КЛ. ТОЗ- горизонтальная опора. Двойные судейские перила.

ЦС – ОЗ. ТО2 – два судейских карабина.

Действия: Движение первого участника по п. 7.9 с самостраховкой по 7.10.2. Движение второго по 7.9 с ВКС. Обратное движение: по подводным перилам с ТО2.

Этап 9. Спуск по наклонной навесной переправе.

Параметры этапа:

Длина этапа	Крутизна	Расстояние от ТО1 до ОЗ	Высота ТО1 над землей	Высота ТО2 над землей
22 м	27°	3 м	0,5 м	10 м

Оборудование этапа:

ИС – ОЗ, ТО2 – два судейских карабина

ЦС – БЗ, КЛ- окончание ОЗ, ТО1 – горизонтальная опора. Двойные судейские перила.

Действия: Движение участников по п. 7.9 с ВКС.

Обратное движение: Движение участника по своей навесной переправе вверх по п. 7.9 с самостраховкой по п.7.10.2.

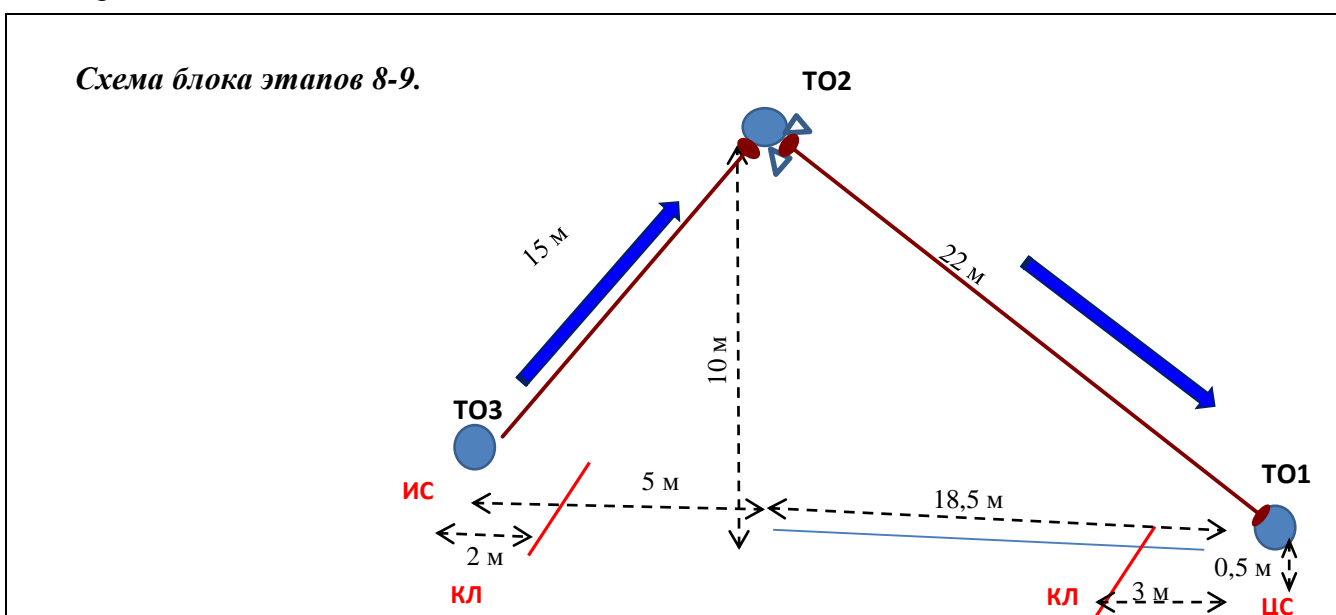


Схема блока этапов 8-9.

ФИНИШ.